




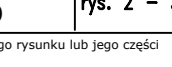


Zamawiający:  GMINA MAŁGOSZCZ ul. Jaszowskiego 3A 28-366 Małgoszcz		Inwestor:  ŚWIĘTOKRZYSKI ZARZĄD DRÓG WOJEWÓDZKICH ul. Jagiellońska 72 25-602 Kielce	
Jednostka projektowa: CONTEK PROJEKT ul. Kruszeńskiego 127 25-689 Kielce		Biuro: ul. Warszawska 6/9 25-306 Kielce tel./fax: 41 368 08 91 info@contek.pl www.contek.pl	
Zadanie: OPRACOWANIE DOKUMENTACJI PROJEKTOWEJ DLA ROZBUDOWY DRÓGI WOJEWÓDZKIEJ NR 762 NA ODCINKU OD GRANICY GM. CHECINY T.J. KM 25+198 DO OBIEKTU MOSTOWEGO NA RZECIE ŁOSOSINA (WIERNA RZĘKA) W MIEJSCOWOŚCI BOCHENIEC T.J. KM 27+138 DŁUGOŚCI OK. 2 KM			
Stadium: PROJEKT ARCHITEKTONICZNO-BUDOWLANY	Etap: UZGODNIENIA		
Bransz: DROGOWA	Tytuł rysunku: PLAN SYTUACYJNY		
Stanowisko:	Imię i nazwisko	Nr uprawnień	Podpis
Projektant	mgr inż. Andrzej Met	SWK/0051/POOD/13	
Sprawdzający	mgr inż. Grzegorz Kluskiwicz	SWK/0132/POOD/11	
As. Projektanta	mgr inż. Katarzyna Bochniak	-	
As. Projektanta	mgr inż. Magdalena Spadło	-	
Nr arch.: 2014/019/CK	Data opracowania: MAJ 2014	Skala: 1: 500	rys. 2 - 3/4

Prawa autorskie zastrzeżone, łącznie z prawem reprodukcji lub udostępniania osobom trzecim niniejszego rysunku lub jego części bez zezwolenia Inwestora.